


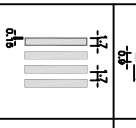
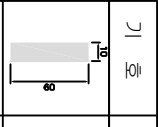
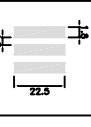
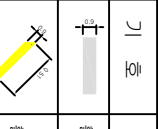
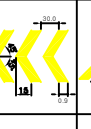
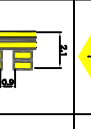
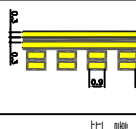
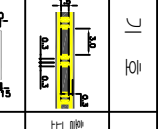
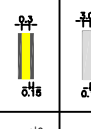
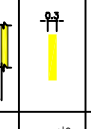
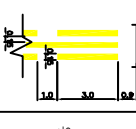


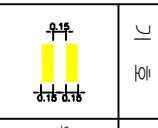
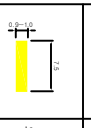
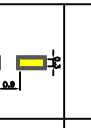
# 공항운영규정 부록7 인천국제공항 표지관리계획

기 호	명 칭	색 상	설 명
	활주로 명칭표지 (제1,2활주로)	타두리-흑색 바탕-백색	활주로 명칭을 나타낸 것으로 15R, 15L, 33R, 33L로 표시
	활주로 명칭표지 (제3활주로)	타두리-흑색 바탕-백색	활주로 명칭을 나타낸 것으로 34, 16로 표시
	활주로의 중심선 표시	백색점선	활주로의 물리적인 중량을 나타내는 선으로 폭 0.9m, 길이 30m의 백색점선 표시
	시단표지	타두리-흑색 바탕-백색	1.7m, 간격 1.7m, 길이 7.5m 이격되어 폭 30m, 제3활주로 45m)의 제1,2활주로는 활주로의 폭 6m 떨어진 곳에서 15개의 패어로 표시

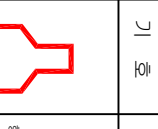

기 호	명 칭	색 상	설 명
	목표점 표지 (제3활주로)	바탕-백색 타두리-흑색 (제3활주로)	폭 10m, 길이 60m로 표시
	점지구역 표지	백색점선	착륙시 착지구간을 알려주며 거리정보를 제공하기 위하여 설치하는 표지로서 점선간격은 1.5m, 길이는 22.5m이며 폭은 1.8m인 백색점선으로 표시

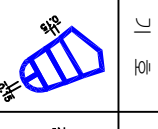

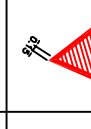
기 호	명 칭	색 상	설 명
	활주로의 명칭표지	백색점선	직각유도 및 고속출발유도로의 명칭 구간의 제한 폭 0.9m로 표시
	활주로의 명칭표지	백색점선	활주로의 명칭을 나타내는 표지로서 폭 0.9m의 백색점선 간격 30m로 표시
	활주로의 명칭표지	백색점선	활주로의 명칭을 나타내는 표지로서 폭 0.9m의 백색점선 간격 30m로 표시
	활주로의 명칭표지	백색점선	활주로의 명칭을 나타내는 표지로서 폭 0.9m의 백색점선 간격 30m로 표시

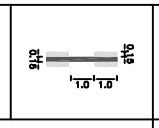
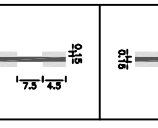
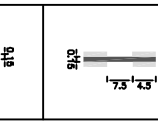
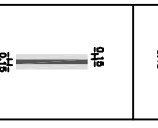
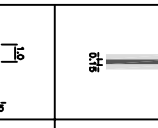
기 호	명 칭	색 상	설 명
	활주로의 명칭표지 (B)	타두리-흑색 흑색점선	활주로의 명칭을 나타내는 표지로서 활주로의 폭 0.9m의 제1,2활주로는 활주로의 폭 6m 떨어진 곳에서 15개의 패어로 표시
	활주로의 명칭표지 (A)	타두리-흑색 바탕-백색	착륙활주로의 시단을 설치하는 표지
	활주로의 명칭표지 (B)	타두리-흑색 흑색점선	SMGCS운영시 폭 0.3m의 백색점선에 양쪽으로 0.15m폭의 평행선 타두리표지 표시
	활주로의 명칭표지 (B)	타두리-흑색 흑색점선	활주로의 명칭을 나타내는 표지로서 활주로의 폭 0.9m의 제1,2활주로는 활주로의 폭 6m 떨어진 곳에서 15개의 패어로 표시

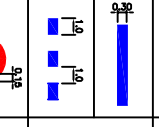
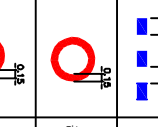
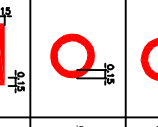
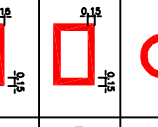
기 호	명 칭	색 상	설 명
	유도로의 명칭표지	황색점선	유도로의 명칭을 나타내는 표지로서 폭 0.15m, 간격 0.15m인 두줄의 황색점선
	유도로의 명칭표지	황색점선	유도로의 명칭을 나타내는 표지로서 폭 0.15m, 간격 0.15m인 두줄의 황색점선
	유도로의 명칭표지	황색점선	유도로의 명칭을 나타내는 표지로서 폭 0.15m, 간격 0.15m인 두줄의 황색점선

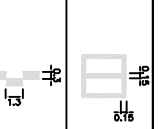

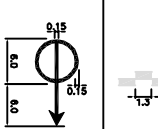
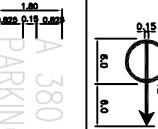
기 호	명 칭	색 상	설 명
	지리적 위치 표지	바탕-분홍색 타두리-흑색 (내부) 흑색(외부) 금지-흑색	지리적 위치 표지는 지리적 위치를 알려주기 위하여 설치되는 표지로서 SMGCS 운영시 지리적 위치를 나타내기 위하여 설치되는 표지로서 지리적 위치를 나타내기 위하여 설치되는 표지
	폐쇄표지	황 색	모든 활주로의 명칭을 나타내는 표지로서 모든 활주로의 명칭을 나타내는 표지
	표면에 그려지는 평행유도 방향표지	바탕-황색	유도로의 명칭을 나타내는 표지로서 활주로의 명칭을 나타내는 표지
	표면에 그려지는 평행유도 방향표지	바탕-황색	유도로의 명칭을 나타내는 표지로서 활주로의 명칭을 나타내는 표지

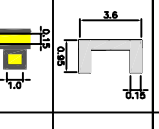
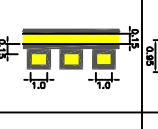
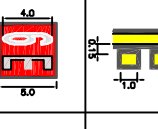
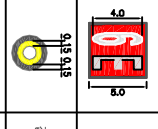
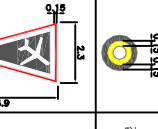
기 호	명 칭	색 상	설 명
	활주로의 명칭표지	백색점선	활주로의 명칭을 나타내는 표지로서 활주로의 폭 0.9m의 제1,2활주로는 활주로의 폭 6m 떨어진 곳에서 15개의 패어로 표시
	활주로의 명칭표지	백색점선	활주로의 명칭을 나타내는 표지로서 활주로의 폭 0.9m의 제1,2활주로는 활주로의 폭 6m 떨어진 곳에서 15개의 패어로 표시

기 호	명 칭	색 상	설 명
	경보경지용 표지	황 색	경보경지용 표지를 나타내는 표지로서 활주로의 명칭을 나타내는 표지
	이동식 탐승교	적색점선	이동식 탐승교를 나타내는 표지로서 활주로의 명칭을 나타내는 표지
	표면에 그려지는 평행유도 방향표지	바탕-황색	유도로의 명칭을 나타내는 표지로서 활주로의 명칭을 나타내는 표지

기 호	명 칭	색 상	설 명
	점선-백색 실선-흑색	점선-백색 실선-흑색	교차지역내 곡선반경이 40m 이하일 경우 1m의 표지와 1m의 표지간격으로 표시
	점선-백색 실선-흑색	점선-백색 실선-흑색	교차지역내 곡선반경이 40m 이상인 경우 및 반도 1차선 직선구간에는 4.5m의 표지와 7.5m의 표지간격으로 표시
	차량도로표지 (SMGCS LINE)	실선-흑색	교차지역내 곡선반경이 40m 이상인 경우 및 반도 1차선 직선구간에는 4.5m의 표지와 7.5m의 표지간격으로 표시
	타두리-백색실선 실선-흑색	타두리-백색실선 실선-흑색	반도 2차선 이상의 도로 및 활주로의 이동구간을 나타내는 도로의 경우 점선으로 표시
	계류장 주변용 표지	황색점선	계류장 주변용 표지를 나타내는 표지로서 활주로의 명칭을 나타내는 표지

기 호	명 칭	색 상	설 명
	주변용 표지	황색점선	주변용 표지를 나타내는 표지로서 활주로의 명칭을 나타내는 표지
	주변용 표지	황색점선	주변용 표지를 나타내는 표지로서 활주로의 명칭을 나타내는 표지
	주변용 표지	황색점선	주변용 표지를 나타내는 표지로서 활주로의 명칭을 나타내는 표지
	주변용 표지	황색점선	주변용 표지를 나타내는 표지로서 활주로의 명칭을 나타내는 표지

기 호	명 칭	색 상	설 명
	Zipper Marking	백 색	지상안전표지용 특별한 주의를 요구함을 알리기 위해 활주로의 명칭을 나타내는 표지
	VOR Check Point	타두리-흑색 바탕-백색	직각 60m의 원으로 이루어진 선의 폭은 0.15m로 설치하며, 평행선 폭은 0.15m로 설치
	AS30 탐승교 Parking 식별표지	백 색	이동탐승교(AS30)의 점 위치를 위한 표지
	AS30 탐승교 대기위치 식별표지	백 색	이동탐승교(AS30)의 점 위치를 위한 표지

기 호	명 칭	색 상	설 명
	탐승교 Parking 위치	백 색	이동식 탐승교 및 이동식 탐승교를 나타내는 표지
	Non-movement area Boundary marking	황 색	ATC관할지역과 비 관할지역을 구분하기 위해 설치
	무선통신 이송표지	타두리-흑색 클 지-흑색	별도의 계류장명칭이 없는 경우 계류장 건물에 부착되는 표지로서 마킹
	간지용 위치 표지	타두리-흑색 표 지-황색	지상금유시 활주로의 명칭을 나타내는 표지
	도로양표지	양표지- 백색/적색 활주로의 명칭	활주로의 명칭을 나타내는 표지로서 활주로의 폭 0.9m로 백색과 적색으로 설치

제정 : 2003. 11. 20

※ 차량도로 표지 및 표지판은 국내교통법규에 따라 설치

개정 : 2015. 10. 27